



P2 LARANJEIRA (MÉDIA)
ESC. S/E (1 UNIDADE)



P5 GOIABEIRA DA SERRA (MÉDIA)
ESC. S/E (1 UNIDADE)



P4 CICA REVOLUTA (GRANDE)
ESC. S/E (2 UNIDADES)



P5 GOIABEIRA DA SERRA (MÉDIA)
ESC. S/E (1 UNIDADE)

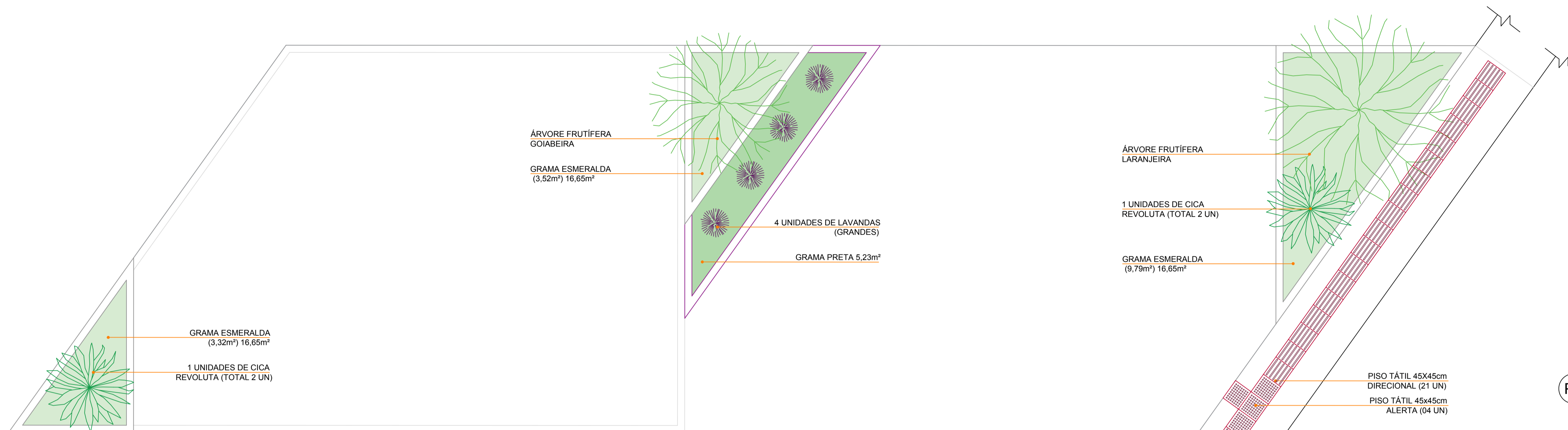


P6 GRAMA PRETA
ESC. S/E


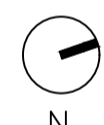


P7 GRAMA ESMERALDA
ESC. S/E

PLANTAS		
PLANTA	PORTE	QTD.
Cica Revoluta	Grande	02 Un
Árvore Laranjeira	Médio	01 Un
Árvore Goiabeira	Médio	01 Un
Lavanda	Grande	04 Un
Gramma Preta	-	5,23m²
Gramma Esmeralda	-	16,65m²



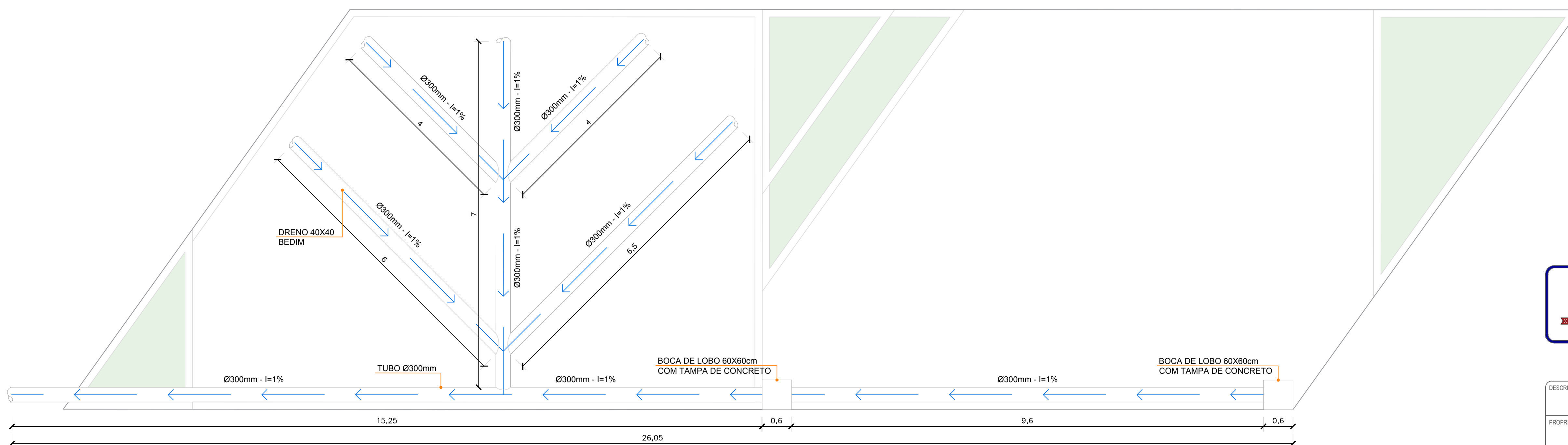
P1 PAISAGISMO
ESC. 1/50 - 203,19



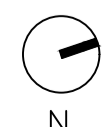
P8 PISO PODOTÁTIL ALERTA
ESC. S/E



P9 PISO PODOTÁTIL DIRECIONAL
ESC. S/E



D1 DRENAGEM
ESC. 1/50 - 203,19



ESTADO DE SANTA CATARINA
PREFEITURA MUNICIPAL DE SÃO CRISTÓVÃO DO SUL
SECRETARIA DE OBRAS - DEPARTAMENTO DE ENGENHARIA
Rua Juvenino F. de Moraes, 19 - São Cristóvão do Sul/SC - CEP 89533-000
Fones: (0xx49) 3253-1200 - e-mail: prmsc@prmsc.sc.org.br

PRCHA: A 03	
PROJETO: PRCHA MONTE ALEGRE	
LOCAL: Rua Vicente Mendes, S/N	
PROJETO: PAISAGISMO E DRENAGEM	PROJETO ARQUITETÔNICO: PROJETO PRAÇA MONTE ALEGRE.dwg
ARQUIVO:	INDICADA
ESCALA:	UNIDADE: METRO
ÁREA TERRENO:	203,19m²
ÁREA PRAÇA:	
RESPONSÁVEL TÉCNICO: Eng. Cirio Fontana Sardi - CREASC 063545-0 (e-mail: engenheirocirio@gmail.com)	ADMINISTRAÇÃO MUNICIPAL: 2021-2024
DESENHO: ARQ. SANDRÔ BITTENCOURT CABRAL	REVISÃO: 05/12/2023
DATA: 05/12/2023	REVISÃO: 05/12/2023