





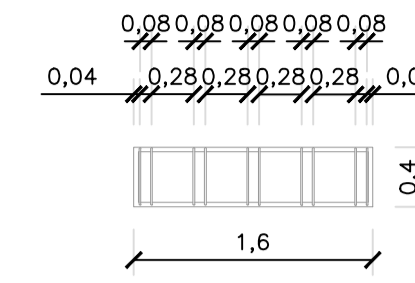
E1 SIMULADOR DE CAVALGADA DUPLO
ESC. S/E



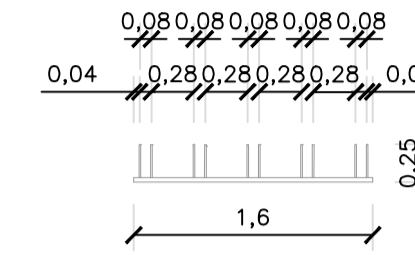
E2 SURF DUPLO
ESC. S/E



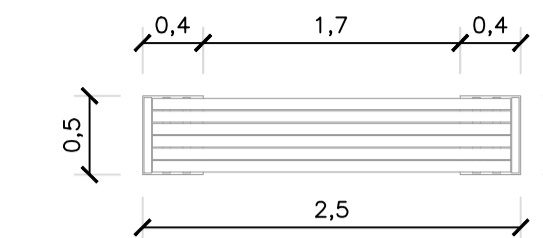
E3 GIRO VERTICAL DUPLO
ESC. S/E



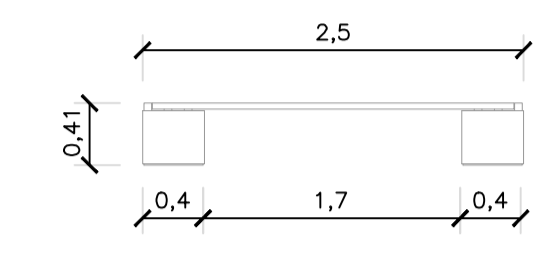
E4 BICICLETÁRIO – PLANTA
ESC. 1/50



E5 BICICLETÁRIO – VISTA
ESC. 1/50



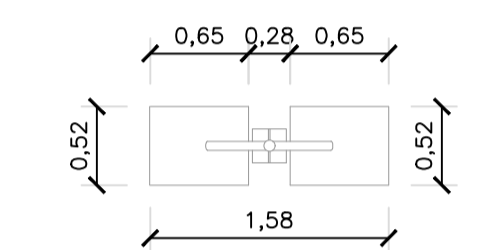
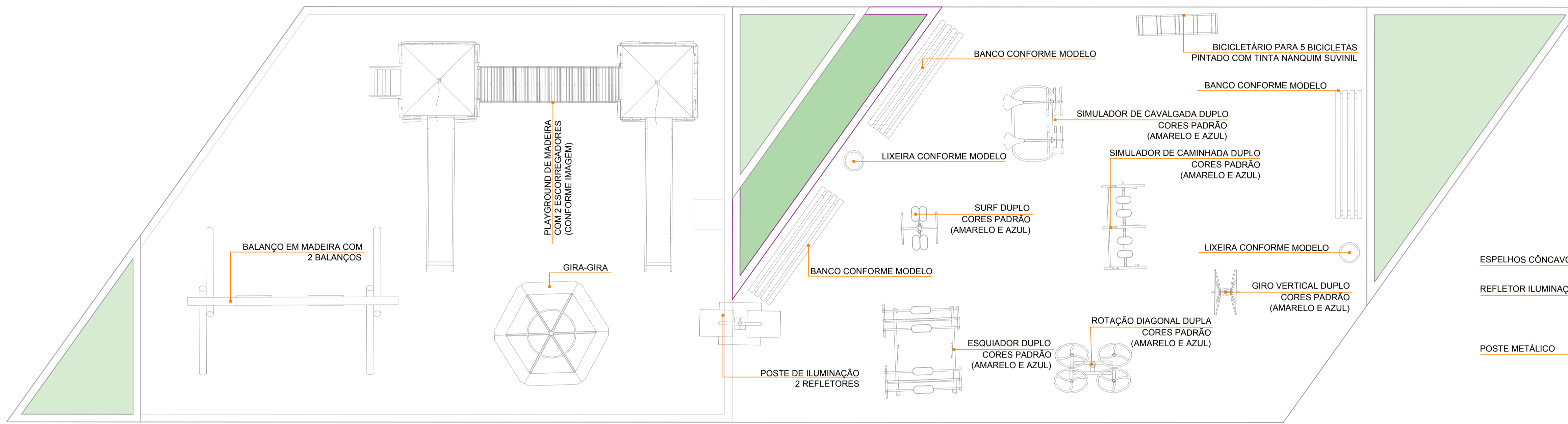
E6 BANCO – PLANTA
ESC. 1/50 – 3 UNIDADES



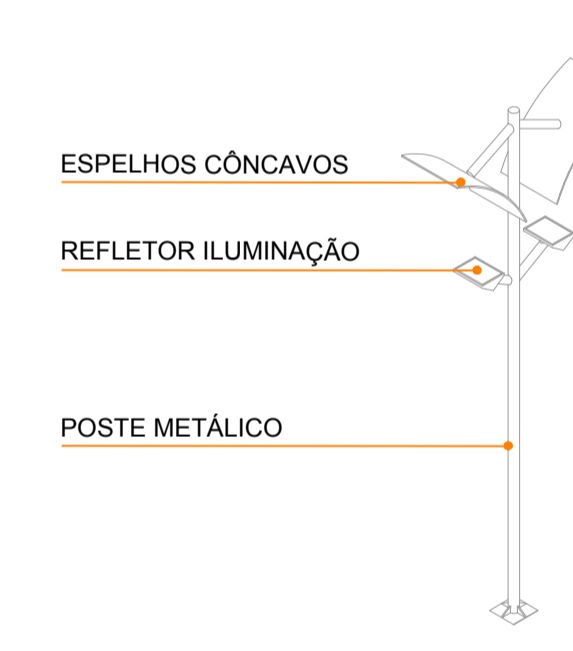
E7 BANCO – VISTA
ESC. 1/50 – 3 UNIDADES



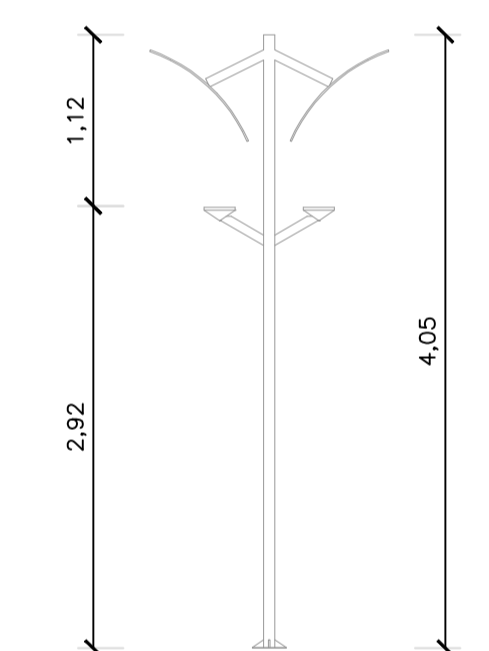
E8 BANCO – PERSPECTIVA
ESC. 1/50 – 3 UNIDADES



E9 POSTE – PLANTA
ESC. 1/50

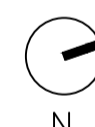


E10 POSTE – PERSPECTIVA
ESC. 1/50



E11 POSTE – VISTA
ESC. 1/50

EU EQUIPAMENTOS URBANOS E ILUMINAÇÃO
ESC. 1/50 – 203,19



E12 SIMULADOR DE CAMINHADA DUPLO
ESC. S/E



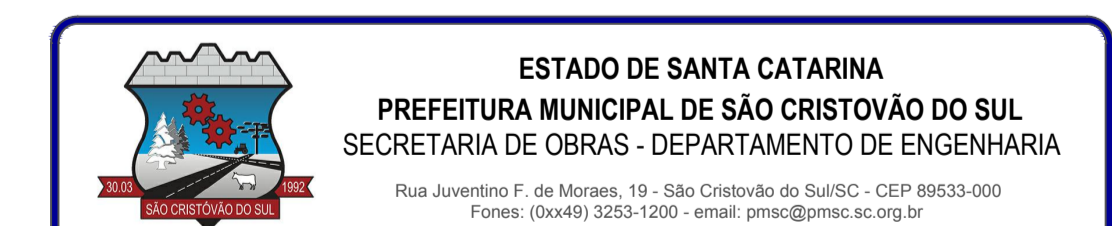
E13 ROTACÃO DIAGONAL DUPLA
ESC. S/E



E14 ESQUIADOR DUPLO
ESC. S/E



E15 LIXEIRA URBANA EM MADEIRA DE LEI
ESC. S/E (2 UNIDADES)



ESTADO DE SANTA CATARINA PREFEITURA MUNICIPAL DE SÃO CRISTÓVÃO DO SUL SECRETARIA DE OBRAS - DEPARTAMENTO DE ENGENHARIA Rua Juvenino F. de Moraes, 19 - São Cristóvão do Sul/SC - CEP 89533-000 Fones: (0xx49) 3253-1200 - e-mail: prmsc@pmcsc.org.br		PROJETO: PRANCHA: A 02
PRAÇA - MONTE ALEGRE LOCAL: Rua Vicente Mendes, S/N		PROJETO: PROJETO ARQUITETÔNICO
EQUIPAMENTOS URBANOS		ARQUIVO: PROJETO PRAÇA MONTE ALEGRE.dwg
PROPRIETÁRIO: Prefeitura Municipal de São Cristóvão do Sul - Prefeita Ite A. Leobet	ESCALA: INDICADA	UNIDADE: METRO
RESPONSÁVEL TÉCNICO: Eng. Ciro Fontana Sardi - CREA/SC 063545-0 (e-mail: engenheiroc@gmail.com)	ÁREA TERRENO: 203,19m²	ÁREA PRAÇA: 203,19m²
	ADMINISTRAÇÃO MUNICIPAL: 2021-2024	DESENHO: ARQ. SANDRO BITTENCOURT CABRAL
	DATA: 05/12/2023	REVISÃO: 05/12/2023