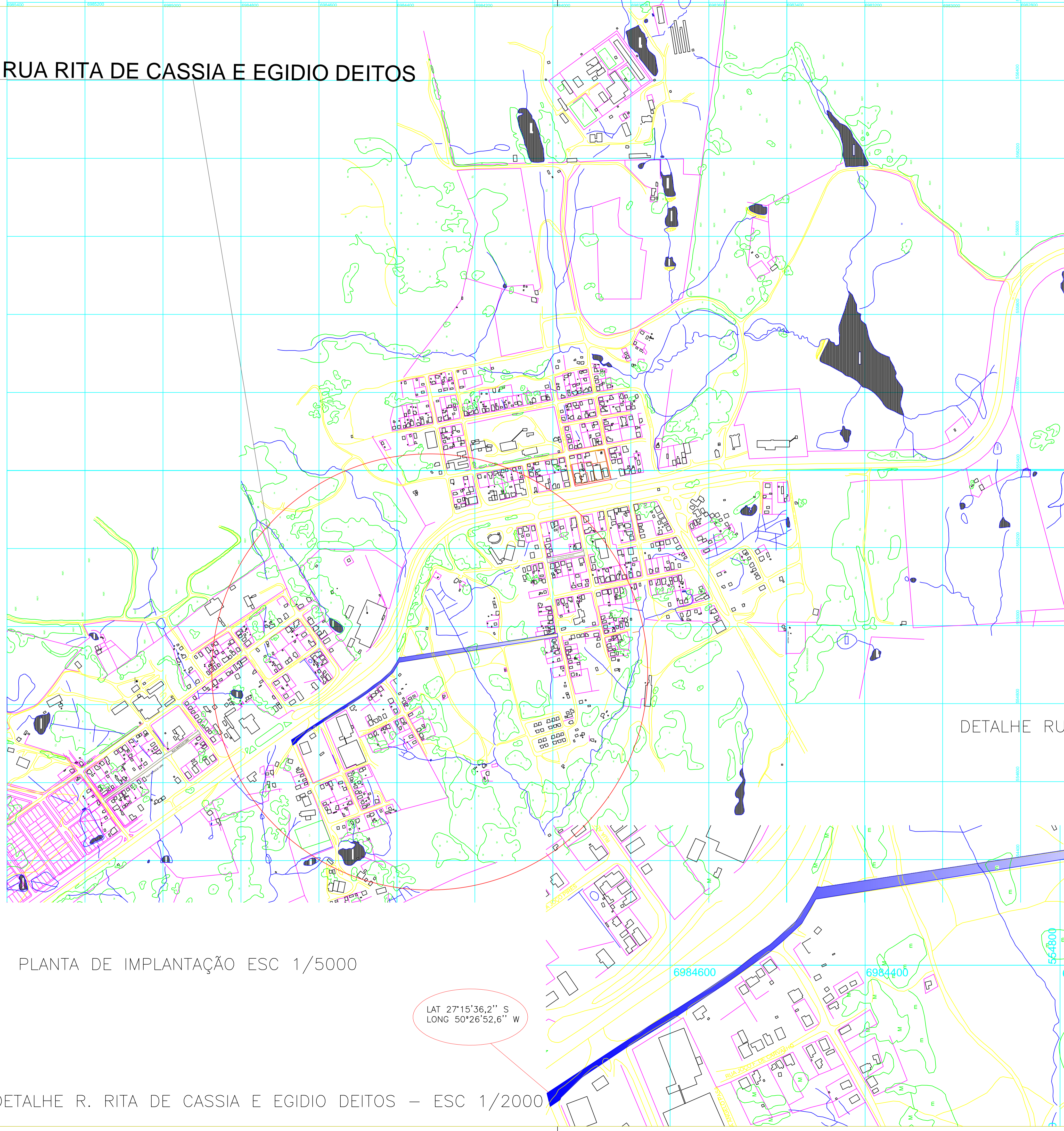


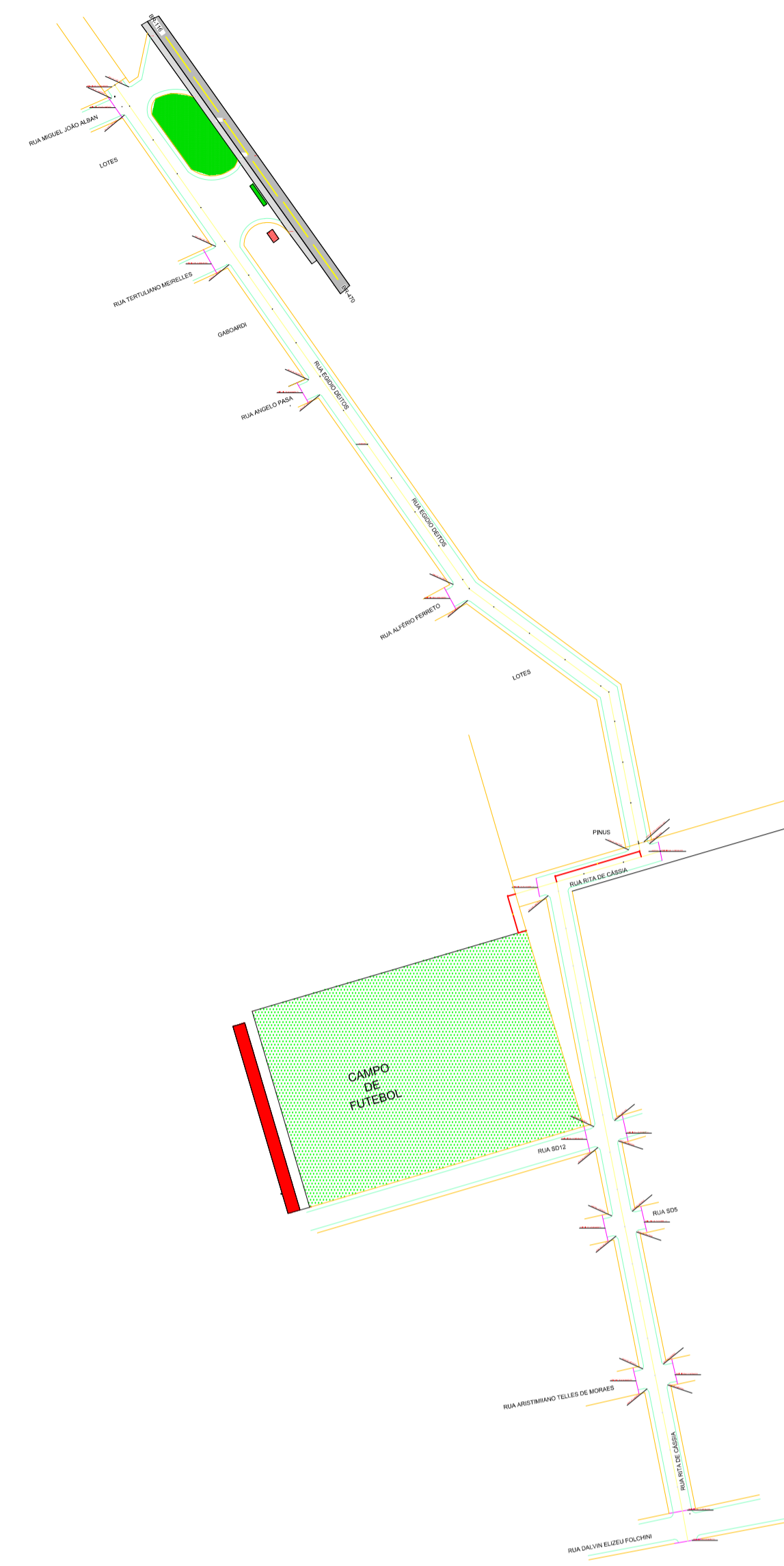
# RUA RITA DE CASSIA E EGIDIO DEITOS



PLANTA DE IMPLANTAÇÃO ESC 1/5000

LAT 27°15'36,2" S  
LONG 50°26'52,6" W

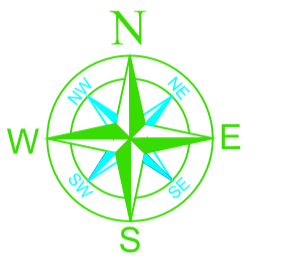
DETALHE R. RITA DE CASSIA E EGIDIO DEITOS – ESC 1/2000



DETALHE RUA RITA DE CASSIA E EGIDIO DEITOS – ESC 1/2500

LAT 27°15'52,5" S  
LONG 50°26'44,4" W

LEGENDA	
	BR 116
	Canteiro
	Rua de Terra
	Pavimentação
	Bueiro
	Poste
	Garagem
	Açude
	Banhado
	Campo Futebol
	Rua Semi-Pavimentada
	Calçada



COORDENADAS	
RUA RITA DE CASSIA	
Coordenada	6984200
Elevação	500,00
Proj. Horizontal	1:500,00
Proj. Vertical	1:500,00
Área de Pavimentação Total	1.000,00 m <sup>2</sup>
Área de Pavimentação Total	1.000,00 m <sup>2</sup>
Área Total a Pavimentar	1.000,00 m <sup>2</sup>
Proj. Vert.	1:500,00

## PREF. MUN. DE SÃO CRISTOVÃO DO SUL

 Rua Juvenino França de Moraes, 19 São Cristóvão do Sul FONE 49 3253-1200	TÍTULO	PLANTA DE IMPLANTAÇÃO	FRANCHA
	REFERENCIA	PAV DA RUA RITA DE CASSIA E EGIDIO DEITOS	01/10
	PROPRIETARIO	PREFEITURA SCS	ASSINATURA
	RESPONSÁVEL TÉCNICO	ENG. CIRO FONTANA SURDI CREA/SC 063545-0	PREFEITURA
DESENHO	01	ESCALA	INDICADA
		DATA	REV 01 29/05/2014