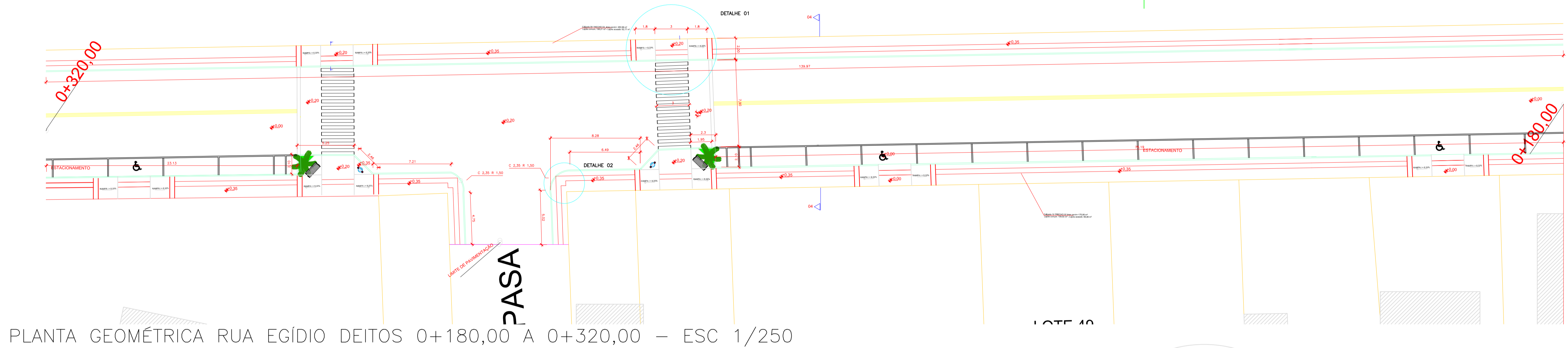


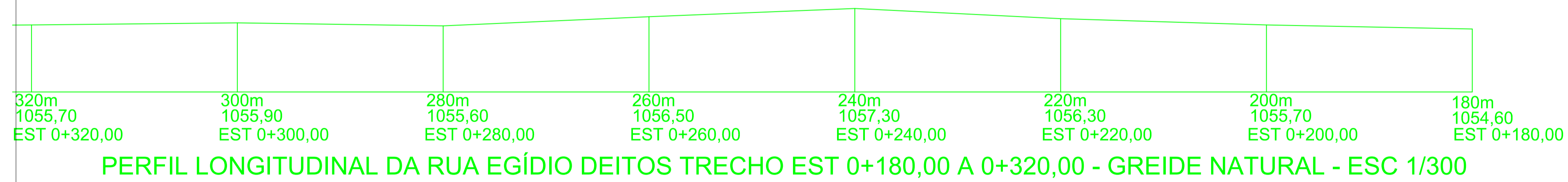
BR-116

RUA EGÍDIO DEITOS - TRECHO 02  
 estaca 0+180,00 até 0+320,00  
 EXTENSÃO 140,00 m  
 Largura 10,00 - Passeio 2,00 m

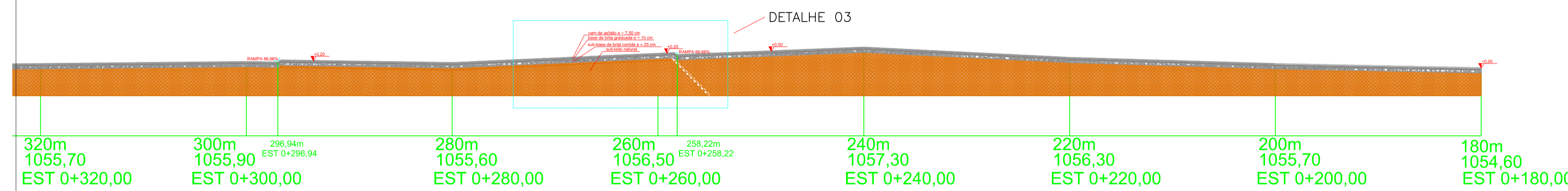
FAIXA DE DOMÍNIO



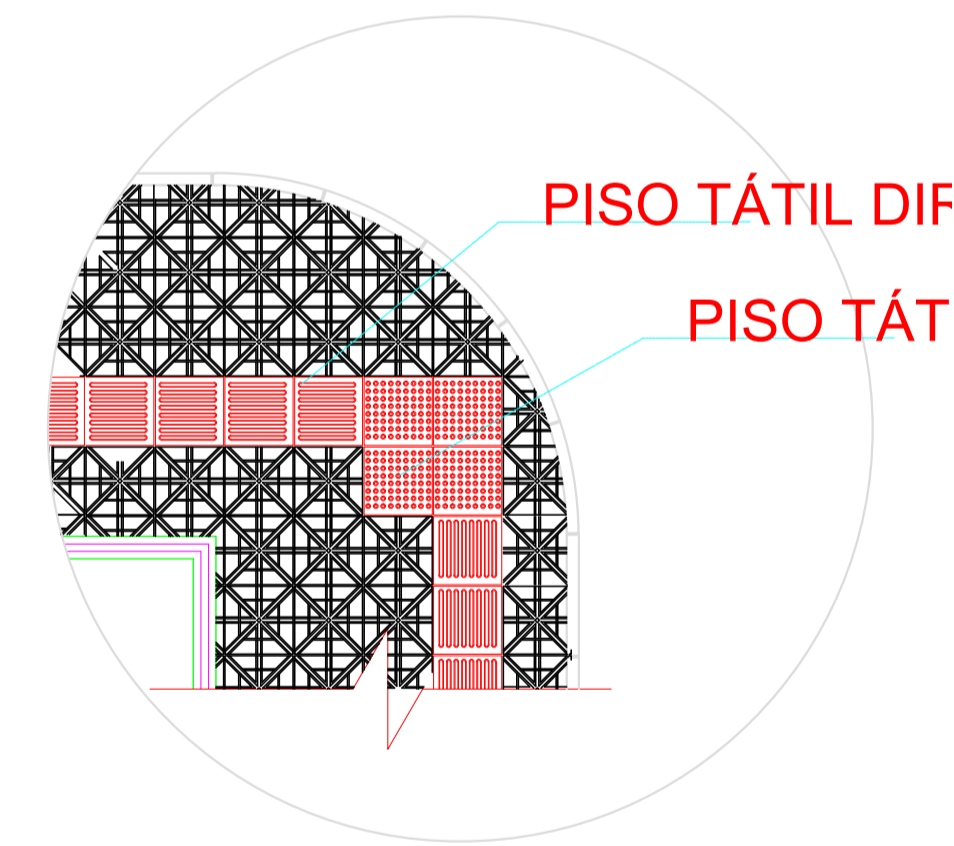
PLANTA GEOMÉTRICA RUA EGÍDIO DEITOS 0+180,00 A 0+320,00 - ESC 1/250



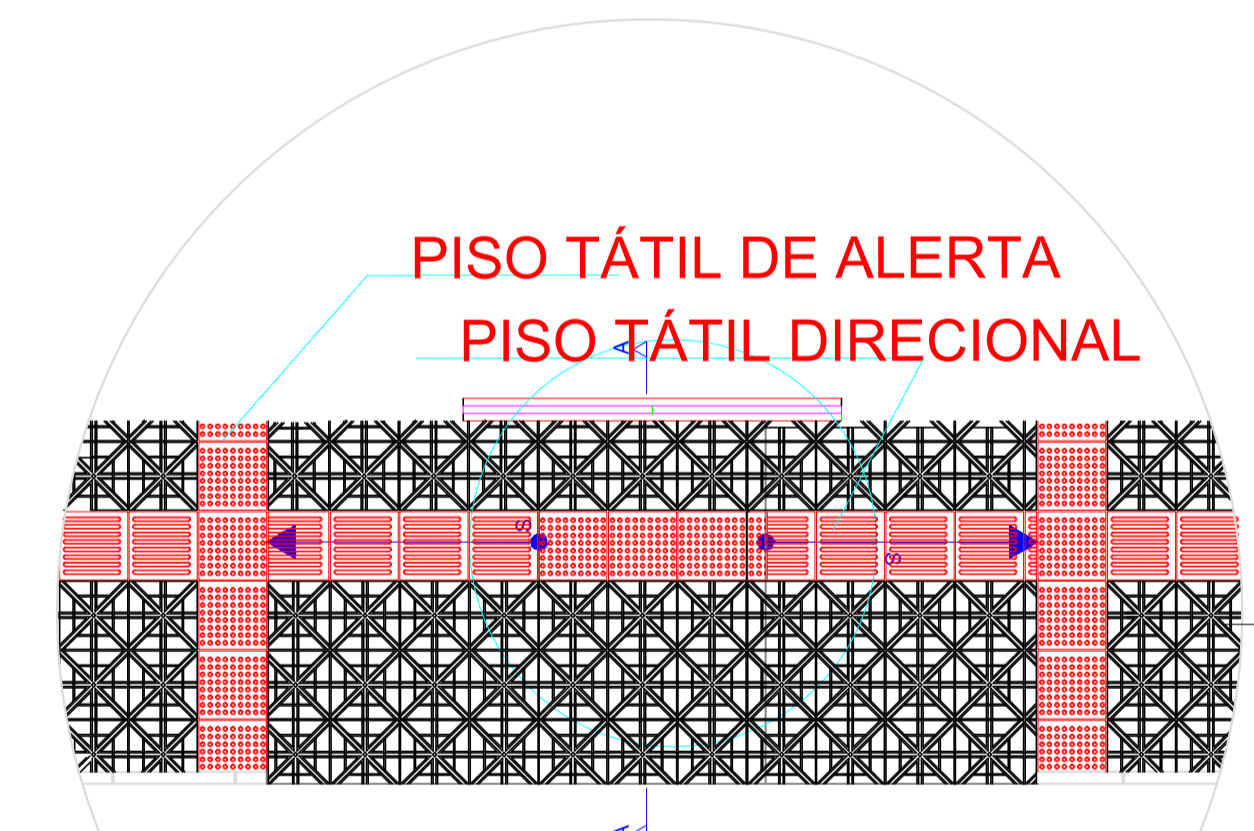
PERFIL LONGITUDINAL DA RUA EGÍDIO DEITOS TRECHO EST 0+180,00 A 0+320,00 - GREIDE NATURAL - ESC 1/300



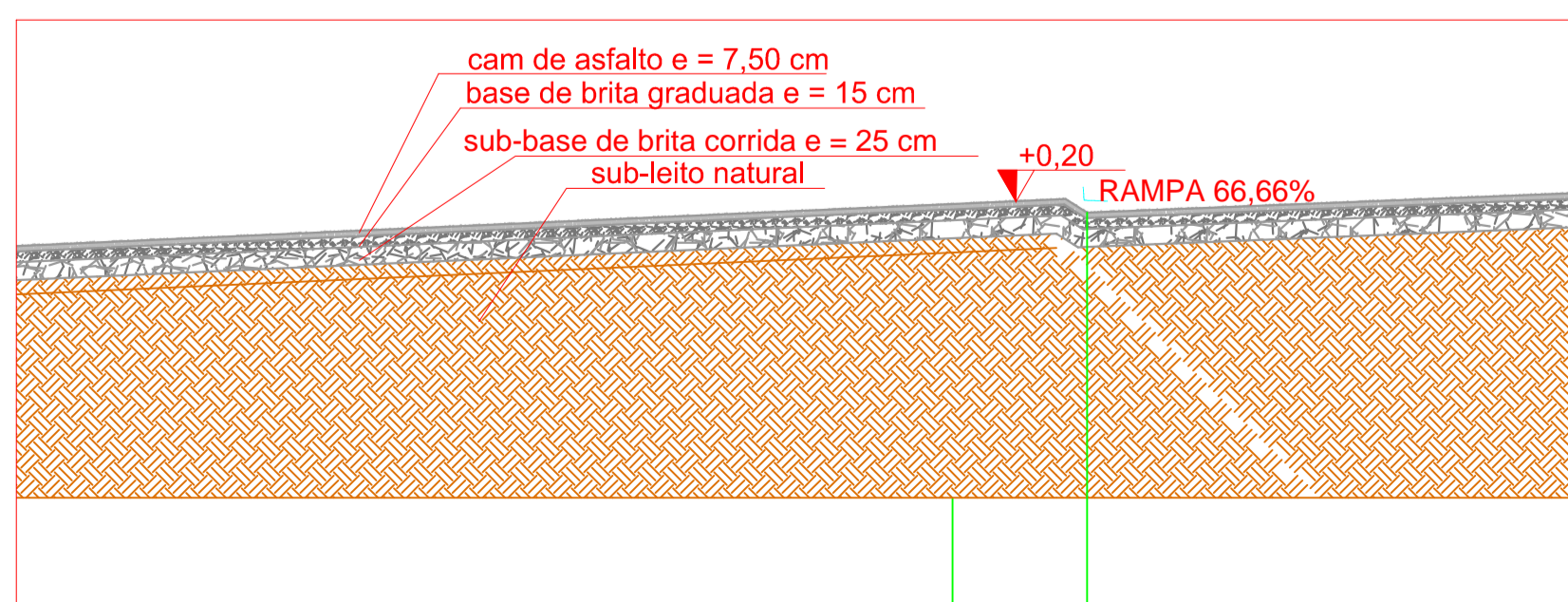
PERFIL LONG. DA RUA EGÍDIO DEITOS TRECHO ESTACA 0+180,00 A 0+320,00 - GREIDE DO PAV. ACABADO - ESC 1/300



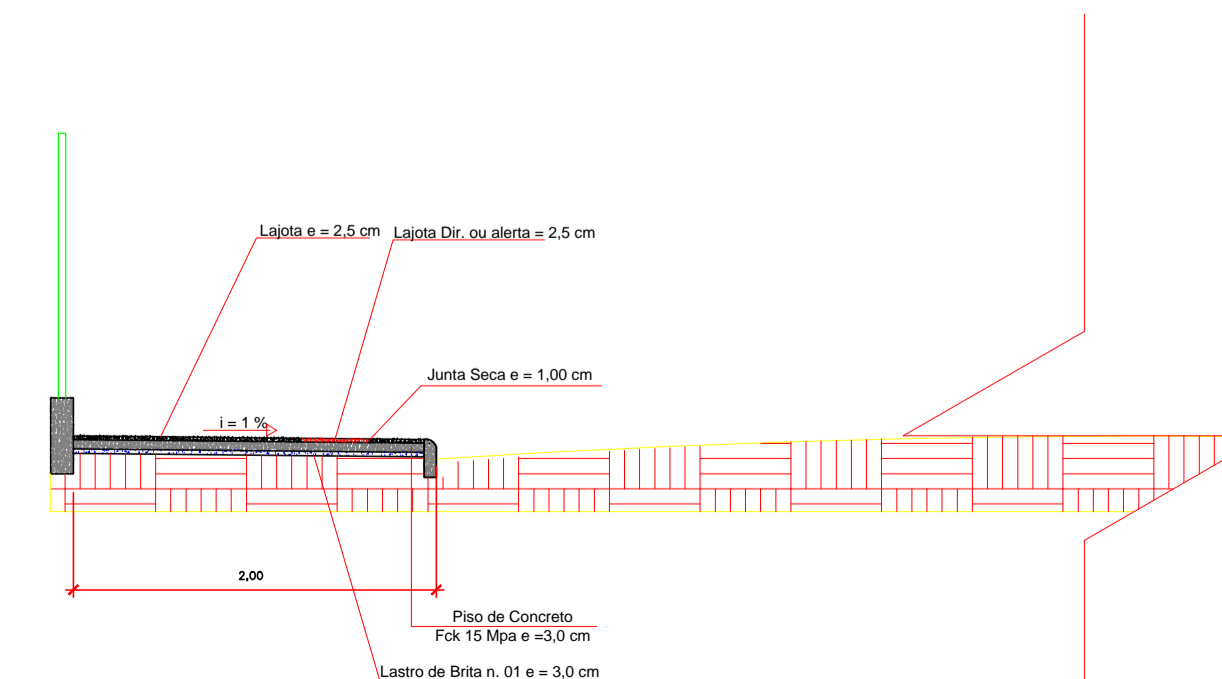
DETALHE 02 - ESC 1/50



DETALHE 01 - ESC 1/50



DETALHE 03 - ESC 1/100



CORTE AA -S/ESC

<b>PREF. MUN. DE SÃO CRISTOVÃO DO SUL</b>		
<p>Rua Juventino França de Moraes, 19                  São Cristóvão do Sul                  FONE 49 3253-1200</p>	TÍTULO PLANTA GEOMÉTRICA E PERFIL	FRANCHA
	REFERÊNCIA PAV DA RUA RITA DE CASSIA E EGÍDIO DEITOS	07/10
PROPRIETÁRIO PREFEITURA SCS CPF/CGC	ASSINATURA	
RESPONSÁVEL TÉCNICO ENG. CIRO FONTANA SURDI CREB/SC 063545-0	PREFEITURA	
DESENHO 01	ESCALA INDICADA DATA REV 29/05/2014	PREFEITURA