


PAT PUB MUN

RUA RITA DE CÁSSIA - TRECHO

estaca 0+235,22 até 0+380,35
EXTENSÃO 0+145,13 m
Largura 9,00 - Passeio 1,50 m



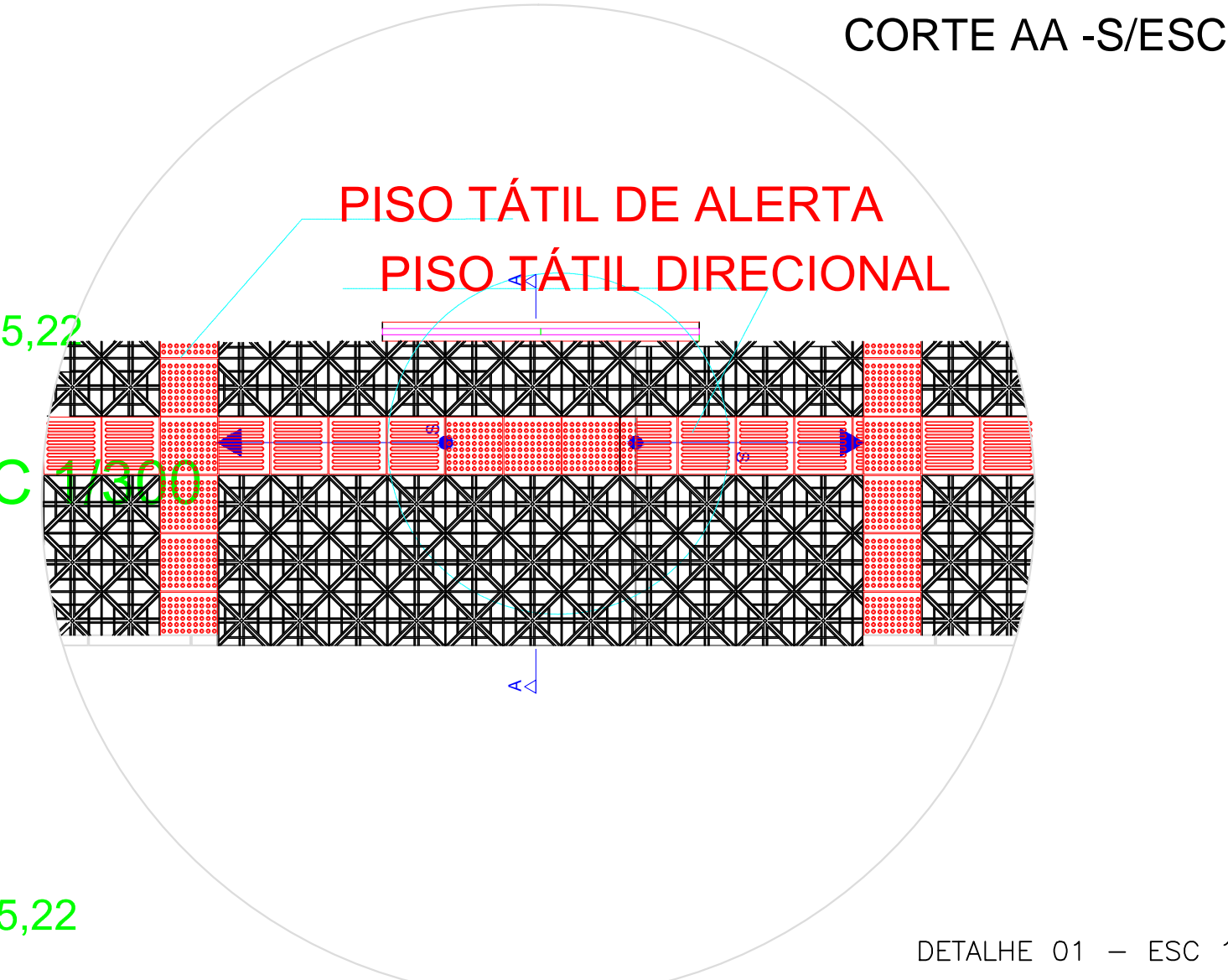
DETALHE 02 - ESC 1/50

PLANTA GEOMÉTRICA RUA RITA DE CÁSSIA ESTACA 0+235,30 A 0+380,35 - ESC 1/200

Linha Base 1010m
Cota do Terreno



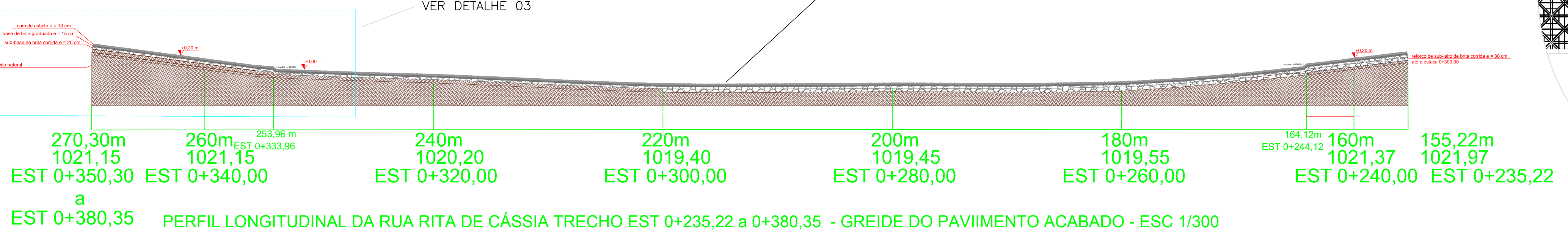
PERFIL LONGITUDINAL DA RUA RITA DE CÁSSIA TRECHO EST 0+235,22 a 0+380,35 - GREIDE NATURAL - ESC 1/300



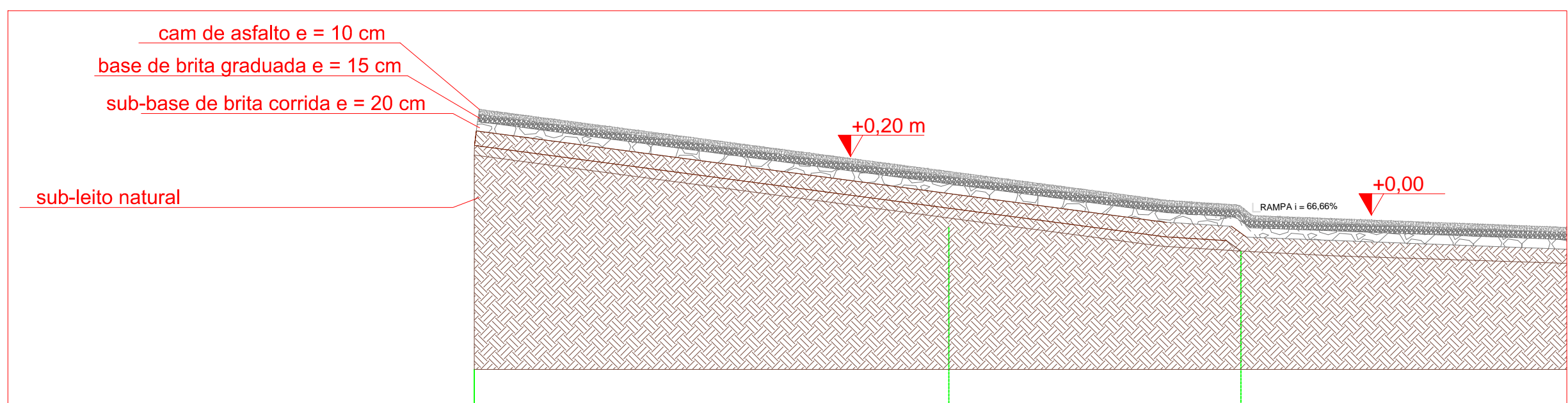
CORTE AA -S/ESC

DETALHE 01 - ESC 1/50

Linha Base 1010m
Cota do Terreno



PERFIL LONGITUDINAL DA RUA RITA DE CÁSSIA TRECHO EST 0+235,22 a 0+380,35 - GREIDE DO PAVIAMENTO ACABADO - ESC 1/300



DETALHE 03 - ESC 1/100

PREF. MUN. DE SÃO CRISTOVÃO DO SUL			
Rua Juvenino França de Moraes, 19 São Cristóvão do Sul FONE 49 3253-1200	TÍTULO PLANTA GEOMÉTRICA E PERFIL		PRANCHA 05/10
	REFERENCIA PAV DA RUA RITA DE CASSIA E EGIDIO DEITOS		
	PROPRIETARIO PREFEITURA SCS CPF/CGC		ASSINATURA
	RESPONSÁVEL TÉCNICO ENG. CIRO FONTANA SURDI CREA/SO 063545-0		PREFEITURA
DESENHO 01	ESCALA INDICADA DATA REV 1 29/05/2014	PREFEITURA	