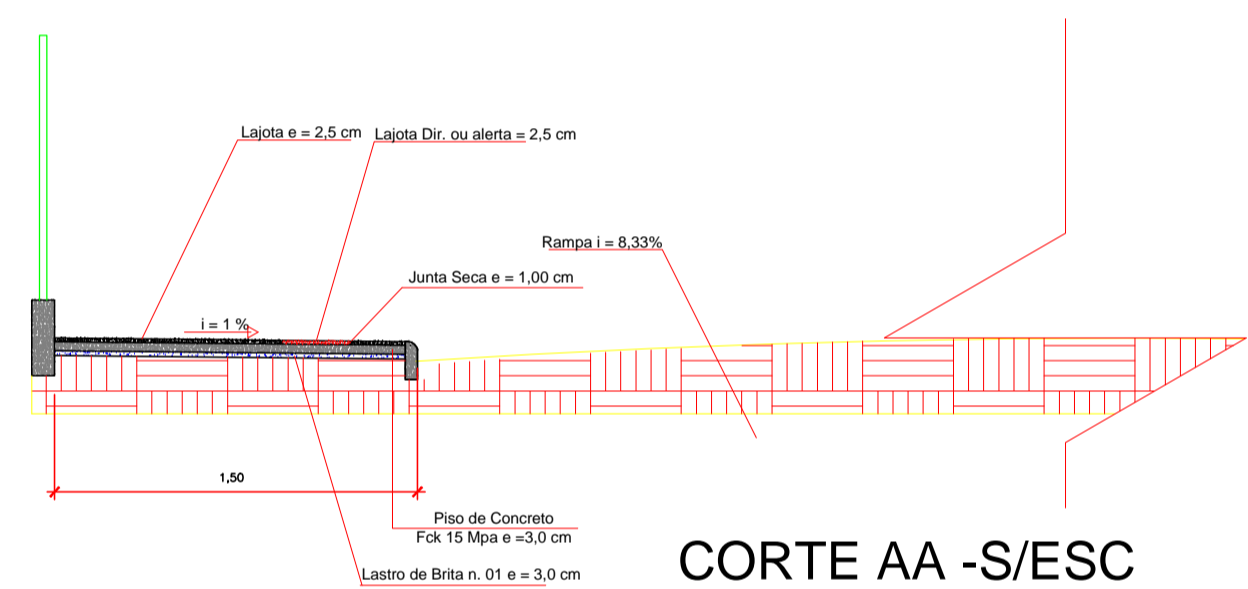
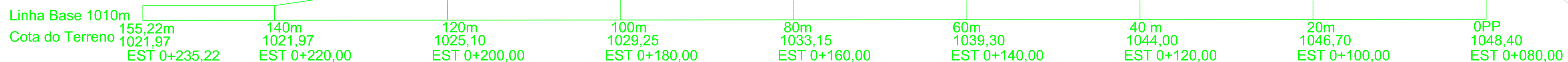


RUA RITA DE CÁSSIA - TRECHO estaca  
 0+080,00 até 0+235,22  
 EXTENSÃO 155,22 m  
 Largura 9,00 - Passeio 1,50 m

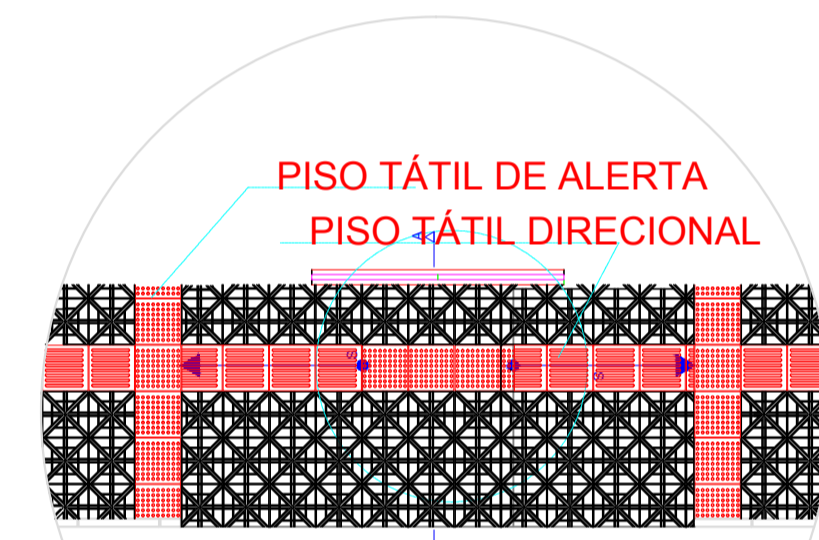
PLANTA GEOMÉTRICA RUA RITA DE CÁSSIA ESTACA 0+080,00 A 0+235,30 - ESC 1/200



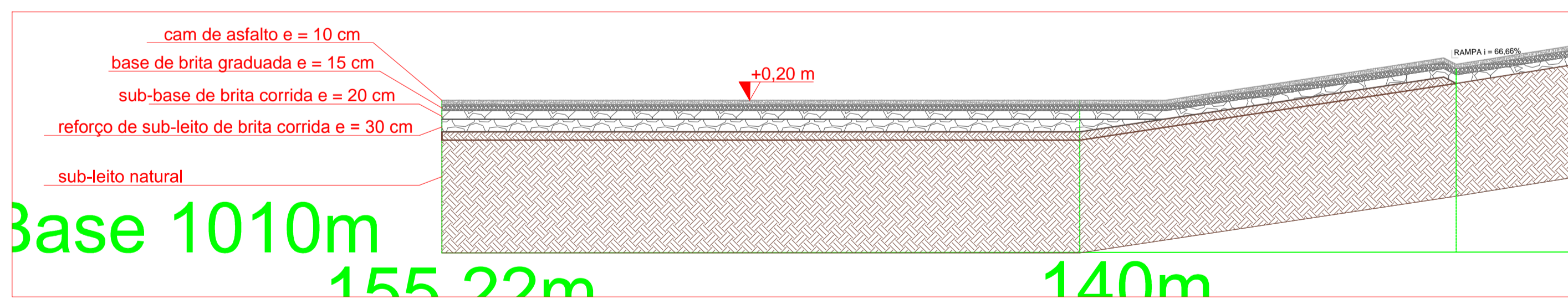
CORTE AA - S/ESC



PERFIL LONGITUDINAL DA RUA RITA DE CÁSSIA TRECHO EST 0+080,00 a 0+235,22 - GREIDE NATURAL - ESC 1/300

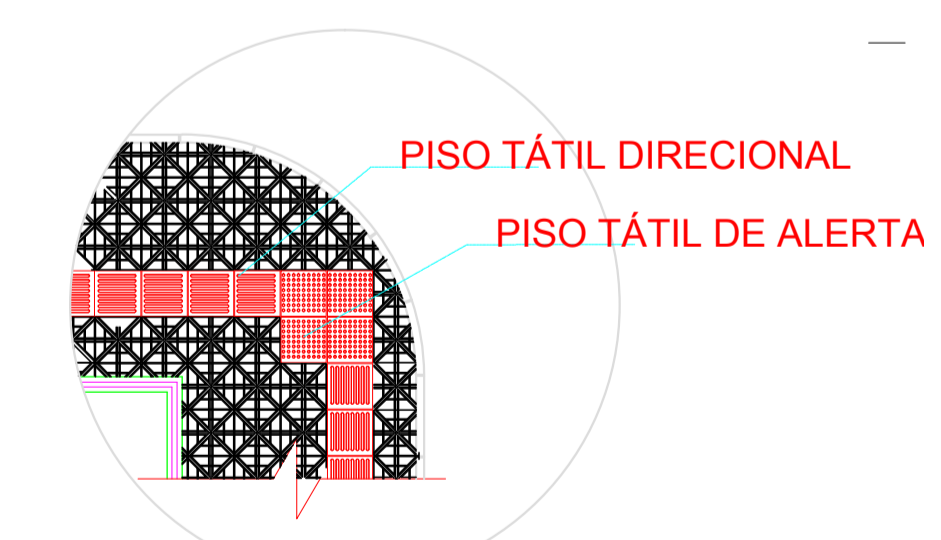


DETALHE 01 - ESC 1/75

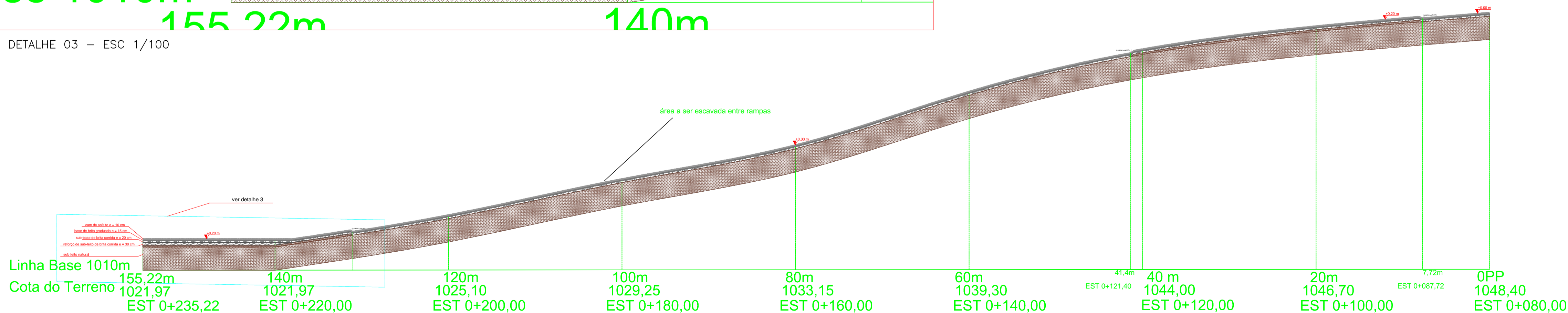


Base 1010m

DETALHE 03 - ESC 1/100



DETALHE 02 - ESC 1/75



PERFIL LONGITUDINAL DA RUA RITA DE CÁSSIA TRECHO EST 0+080,00 A 0+235,22 - GREIDE DO PAVIMENTO ACABADO - ESC 1/300

<b>PREF. MUN. DE SÃO CRISTÓVÃO DO SUL</b>		
	TÍTULO PLANTA GEOMÉTRICA E PERFIL	PRANCHA 04/10
	REFERÊNCIA PAV DA RUA RITA DE CÁSSIA E EGÍDIO DEITOS	
PROPRIETÁRIO PREFEITURA SCS	ASSINATURA	
RESPONSÁVEL TÉCNICO ENG. CIRO FONTANA SURDI	PREFEITURA	
DESENHO 01	ESCALA INDICADA DATA REV 01 29/05/2014	PREFEITURA