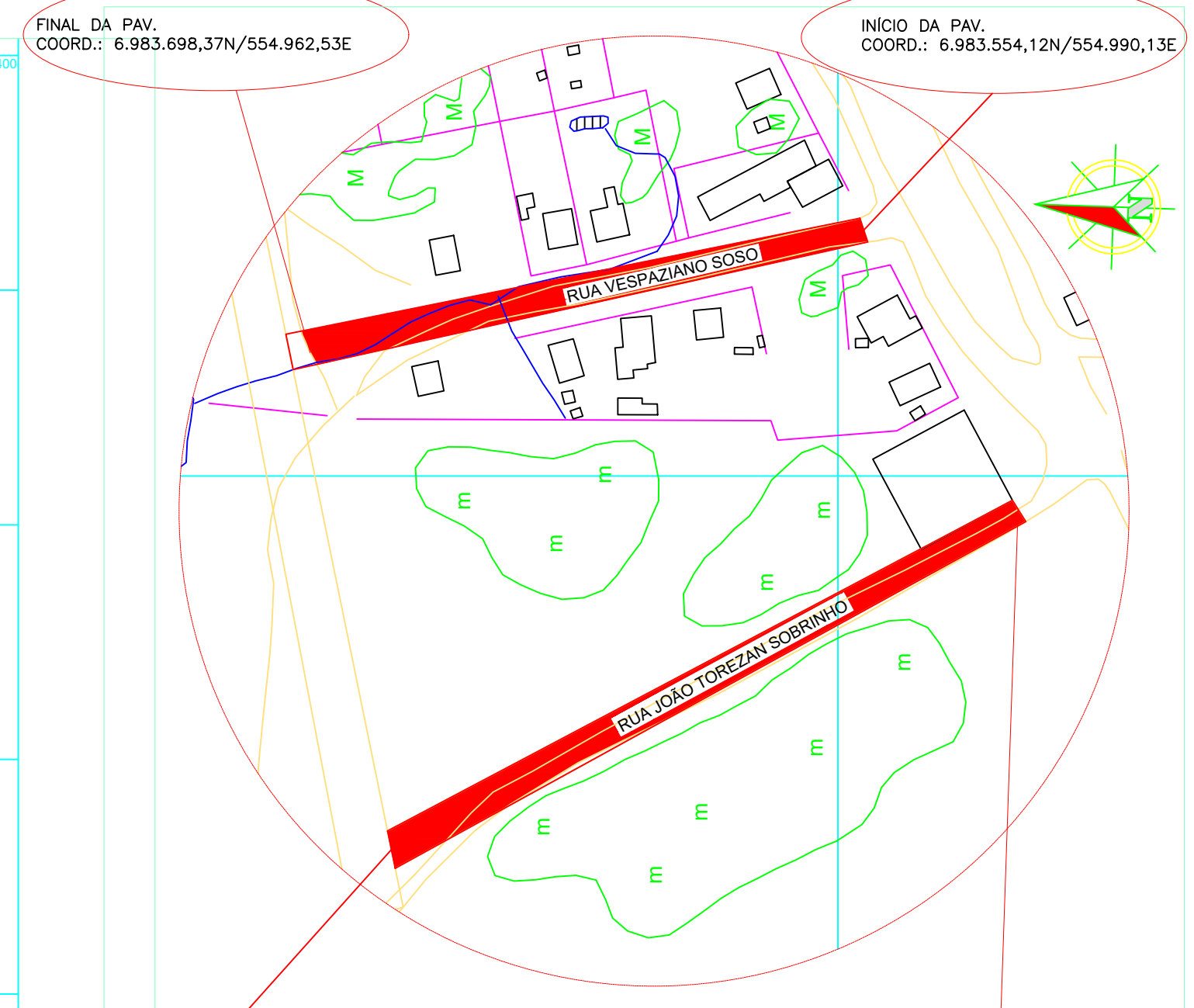
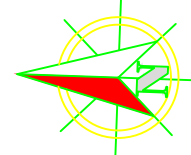


PAV DA RUA JOÃO TOREZAN SOBRINHO E VESPAZIANO SOSO
DETALHE 01



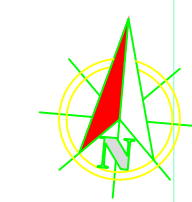
FINAL DA PAV.
COORD.: 6.983.678,17 N / 554.856,33 E

INICIO DA PAV.
COORD.: 6.983.510,26 N/554.914,47 E

DETALHE 1 – AV LIONS
ESC 1/1500

FINAL DA PAV.
COORD.: 6.983.678,17 N / 554.856,33 E

FINAL DA PAV.
COORD.: 6.983.698,37N/554.962,53E



INICIO DA PAV.
COORD.: 6.983.510,26 N/554.914,47 E

INICIO DA PAV.
COORD.: 6.983.554,12N/554.990,13E

DETALHE 2 – AV LIONS
S/ESC

PLANTA DE IMPLANTAÇÃO ESC 1/5000

PREF. MUN. DE SÃO CRISTOVÃO DO SUL			
 Rua Juvenino França de Moraes, 19 São Cristóvão do Sul FONE 49 3253-1200	TÍTULO PLANTA DE IMPLANTAÇÃO		FRANCHA
	REFERENCIA PAV DA JOÃO TOREZAN SOBRINHO E DA RUA VESPAZIANO SOSO		P/01
	PROPRIETARIO PREFEITURA SCS	ASSINATURA	
	RESPONSÁVEL TÉCNICO ENG. CIVIL: CIRO F. SURDI CREA/SC 063545-0	ASSINATURA	
DESIGNO 01	ESCALA INDICADA	DATA DA ENTREGA	
	DATA 22/02/2022		