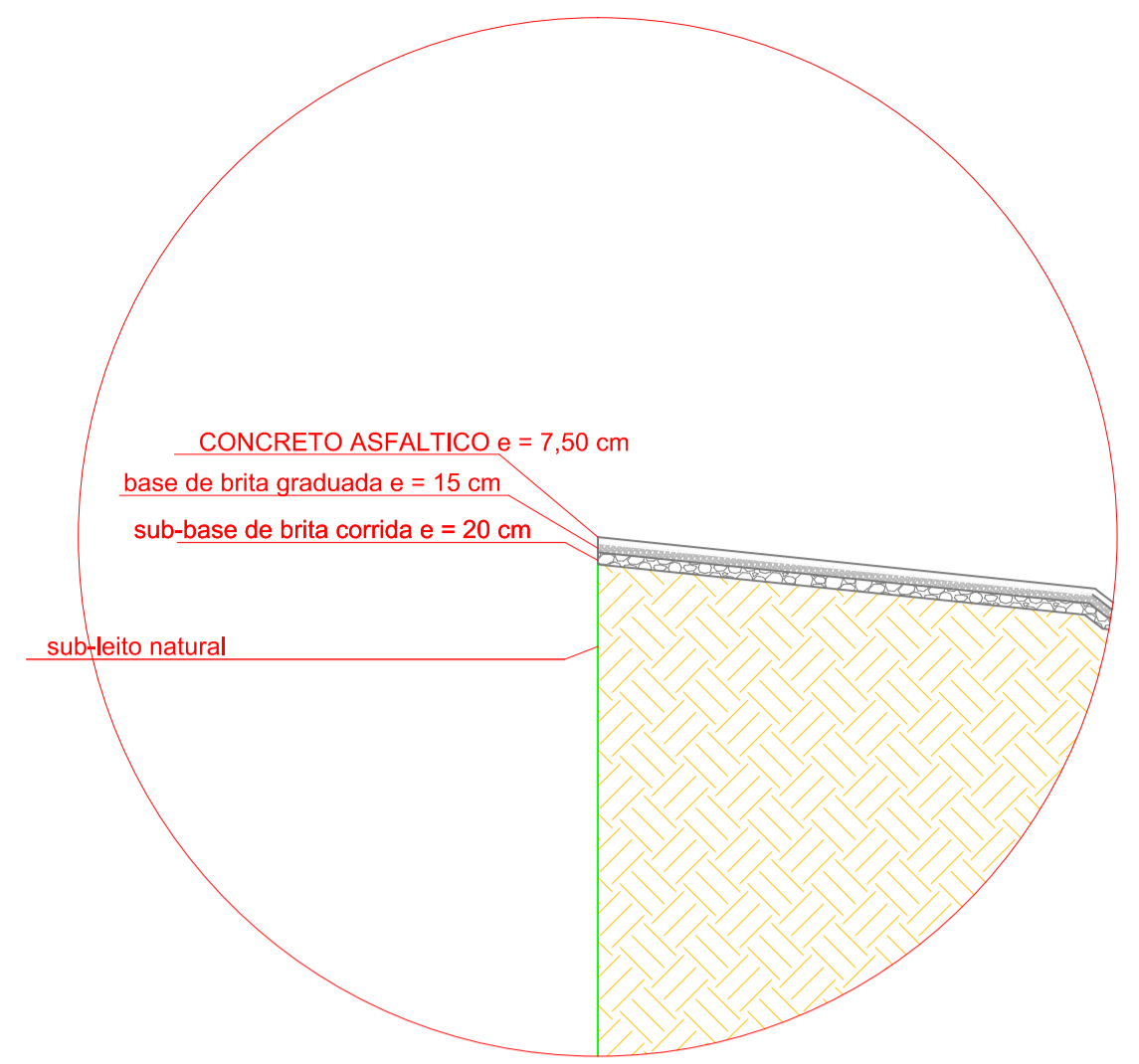
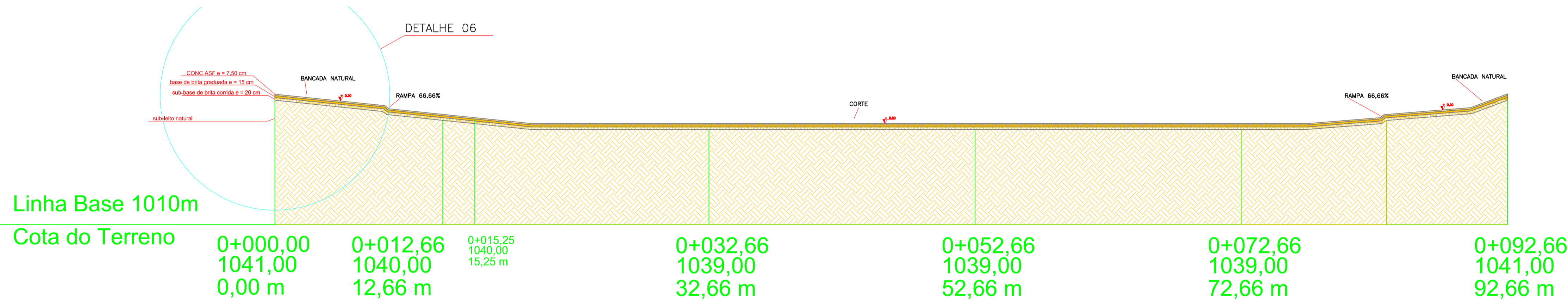


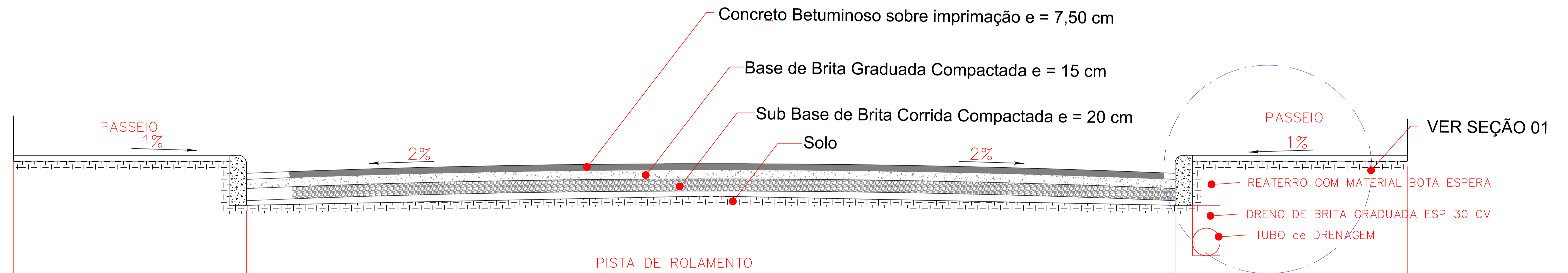
PERFIL LONGITUDINAL DO GREIDE NATURAL DA RUA CEL MAXÍMIMO DE MORAES - EST 0+015,25 A EST 0+092,66 - ESC 1/200



DETALHE 06 - ESC 1/100



PERFIL LONGITUDINAL DO GREIDE COM A IMPLANTAÇÃO DA PAVIMENTAÇÃO EM ASFALTO DA RUA CEL MAXÍMIMO A. DE MORAES - EST 0+015,25 A EST 0+092,66 - ESC 1/200



SEÇÃO TRANSVERSAL DA RUA CEL MAXÍMIMO DE MORAES EST 0+015,25 A 0+092,66 - S/ESC

<b>PREF. MUN. DE SÃO CRISTOVÃO DO SUL</b>	
	PRANCHA <b>P/06</b>
TÍTULO PLANTA PERFIS (LONG/TRANSV/DETALHES)	
REFERENCIA PAV DA RUA HERCÍLIO LIMA E PAV DA RUA MAXIMINO A. DE MORAES - ETAPA 01	
PROPRIETÁRIO PREFEITURA SCS CPF/CGC	ASSINATURA
RESPONSÁVEL TÉCNICO ENG. CIRO FONTANA SURDI CREA/SC 063545-0	PREFEITURA
DESENHO 01	ESCALA INDICADA REV 01 03/11/2016